

Ça vaut le détour...



Église de Bébéc

Cet édifice du XVI^{ème} siècle possède une nef en plein cintre ainsi qu'un chœur en arc brisé. Une attention particulière est à apporter au mur extérieur nord où de nombreux graffitis maritimes sont toujours visibles.

Près de l'église de Bébéc, dans le cimetière, vous pourrez découvrir un calvaire en pierre du XVI^{ème} siècle ainsi que quelques tombes protestantes et différemment orientées. Un chemin particulier permettait d'y accéder sans traverser l'espace consacré aux tombes catholiques, l'église servant alors aux deux cultes.

Château de Caumont

Sur le domaine dénommé château, les historiens restent muets. Il subsiste quelques ruines d'un ancien logis transformé en communs et datant en partie du XVI^{ème} siècle ainsi que les vestiges d'un château reconstruit dans la seconde moitié du XVII^{ème} siècle mais dont la moitié fut détruite par un incendie dans les années 30. Le site est inscrit aux monuments historiques depuis 1972.

Moulin de Bébéc

Dans le vallon encaissé, au pied de ce même château, ce petit moulin antérieur à 1757 est implanté en contrebas d'une digue de terre qui barre le vallon. La source du ruisseau est située près de l'église de Bébéc.

Villequier

Connu pour son site, sa forêt départementale et pour la noyade tragique de Léopoldine Hugo, fille de l'écrivain, Villequier est un endroit privilégié. Vous pourrez y découvrir un musée dédié à Victor Hugo.

Infos conseils

Au cœur de la Seine-Maritime, entre Rouen et le Havre, un charme intimiste à vivre en famille ou en amoureux, pour vous détendre, voire vous ressourcer. Le Pays de Caux Vallée de Seine est une mosaïque de reliefs et de tempéraments, une terre de rendez-vous et de fêtes. Aux portes de l'estuaire, découvrez une nature préservée avec le Parc Naturel Régional des Boucles de la Seine Normande et revisitez l'histoire avec nos abbayes, châteaux, églises...

Renseignements

Office de Tourisme
Caux Vallée de Seine

Bolbec,
50 rue de la République
76210 Bolbec

Caudebec-en-Caux,
place du Général de Gaulle
76490 Caudebec-en-Caux

Lillebonne,
rue Victor Hugo
76170 Lillebonne

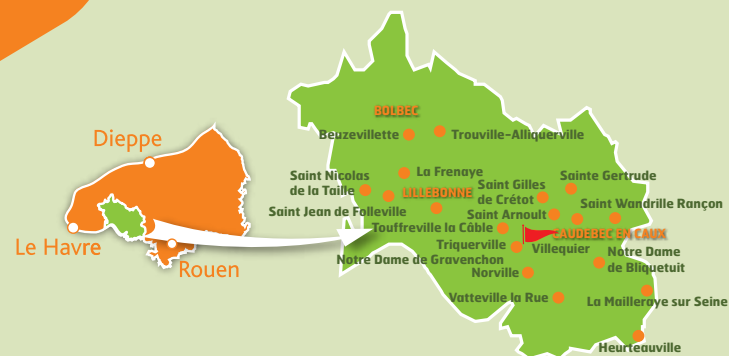
Tél. : 02 32 70 46 32

office@tourismecauxseine.com
www.tourismecauxseine.com

Seine-Maritime Tourisme


Tél. : 02 35 12 10 10

www.seine-maritime-tourisme.com



🚩 Départ : Villequier, Église de Bébéc.

Randonnée en Seine-Maritime



Randonnée à PIED
Départ : Église de Bébéc

Circuit 10 Villequier
Aux Sources du Bébéc
11,8 km - 3h15

Difficulté



Circuit 10

Aux Sources du Bébec

11,8 km - 3h15

Départ : **Villequier**, église de Bébec

AVIS DU RANDONNEUR

« Vous partirez de l'église de Bébec (ne manquez pas de découvrir ses graffitis marins). Cette église a été édifiée au XVI^{ème} siècle au pied du ruisseau auquel elle doit son nom. Découvrez de magnifiques panoramas tant sur la Seine que sur la campagne cauchoise. »

1 Face à la borne, redescendez pour regagner la route puis engagez-vous à droite. Au prochain carrefour poursuivez à gauche en direction de Touffreville-la-Câble. À la fourche, suivez à gauche dans la même direction.

2 Tournez à droite pour traverser les plaines puis regagnez la route et poursuivez à gauche. Empruntez le premier sentier sur votre droite et rejoignez de nouveau la route.

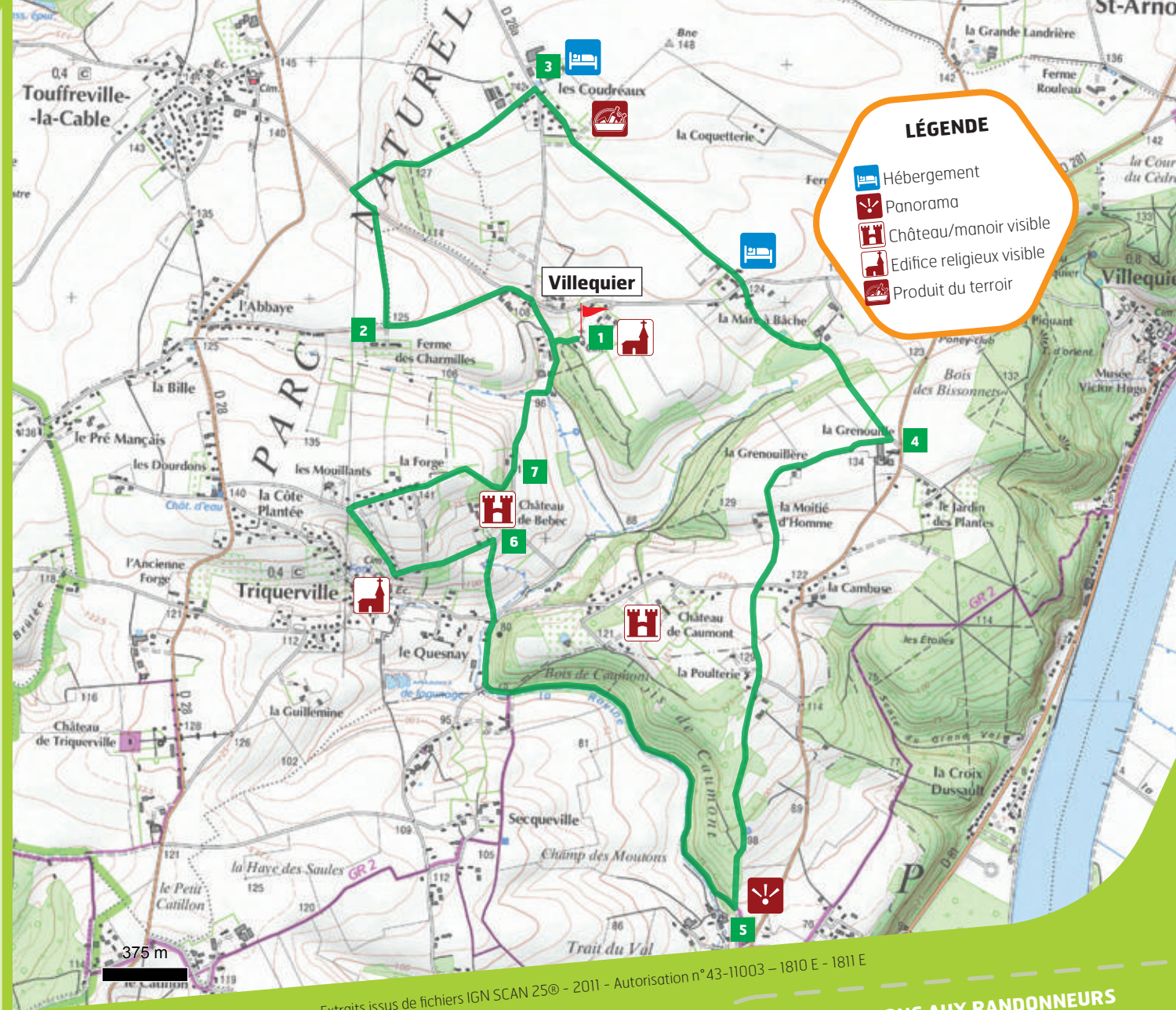
3 Engagez-vous à droite pour emprunter la voie sans issue et traversez de nouveau les plaines. Au croisement vous serez dans le hameau de la mare à Bâche, continuez tout droit. Traversez les champs et les bois : attention à bien refermer les barrières derrière vous. A la sortie du bois, traversez tout droit jusqu'à la ferme.

4 Au niveau de la ferme vous serez dans le hameau de la Grenouillère, empruntez le chemin de droite et traversez les champs pour regagner la route. Au carrefour, poursuivez tout droit pour traverser les champs et les bois.

5 Engagez-vous à droite en suivant le GR. A la sortie du Bois de Caumont, continuez à droite pour quitter le GR. A la route, poursuivez à droite. Puis au carrefour, empruntez le sentier qui monte face à vous.

6 A proximité du Château de Bébec, engagez-vous à gauche puis passez le premier carrefour tout droit et prenez à droite le Chemin des Écoliers. Au bout de ce chemin tournez à droite. Dans la rue Mouillants poursuivez tout droit en empruntant un sentier face à vous et traversez les bois.

7 Regagnez la route à gauche pour retrouver l'église de Bébec.



LÉGENDE

- Hébergement
- Panorama
- Château/manoir visible
- Edifice religieux visible
- Produit du terroir

Balilage du circuit

- Bonne direction
- Tourner à gauche
- Tourner à droite
- Mauvaise direction



POUR TROUVER SON CHEMIN

Les drapeaux sur la carte indiquent les points de départ des circuits. Sur le terrain, à ces endroits, sont implantés des totems où figurent toutes les informations relatives à chaque circuit : numéro, couleur, nom, distance, tracé et les curiosités touristiques. Pour parcourir ces circuits, suivez les marques de peinture et les balises de jalonnement de couleur correspondante.

RECOMMANDATIONS AUX RANDONNEURS

- Ne pas s'écarter des chemins
- Ne rien jeter, emporter ses déchets
- Tenir les chiens en laisse
- Respecter la nature, les cultures, les animaux
- Pensez au travail des agriculteurs et des forestiers
- En période de chasse, soyez prudents, retrouvez le calendrier des jours de chasse sur www.onf.fr rubrique « EN REGION »
- En forêt, n'allumez jamais de feu
- Sur ces chemins, circulent VTT, piétons, chevaux, attelages, attention aux croisements
- Ne pas pénétrer dans les propriétés privées

Extraits issus de fichiers IGN SCAN 25© - 2011 - Autorisation n°43-11003 - 1810 E - 1811 E